

*Географічні відомості  
про територію України  
в минулому.  
Сучасні географічні  
дослідження.*




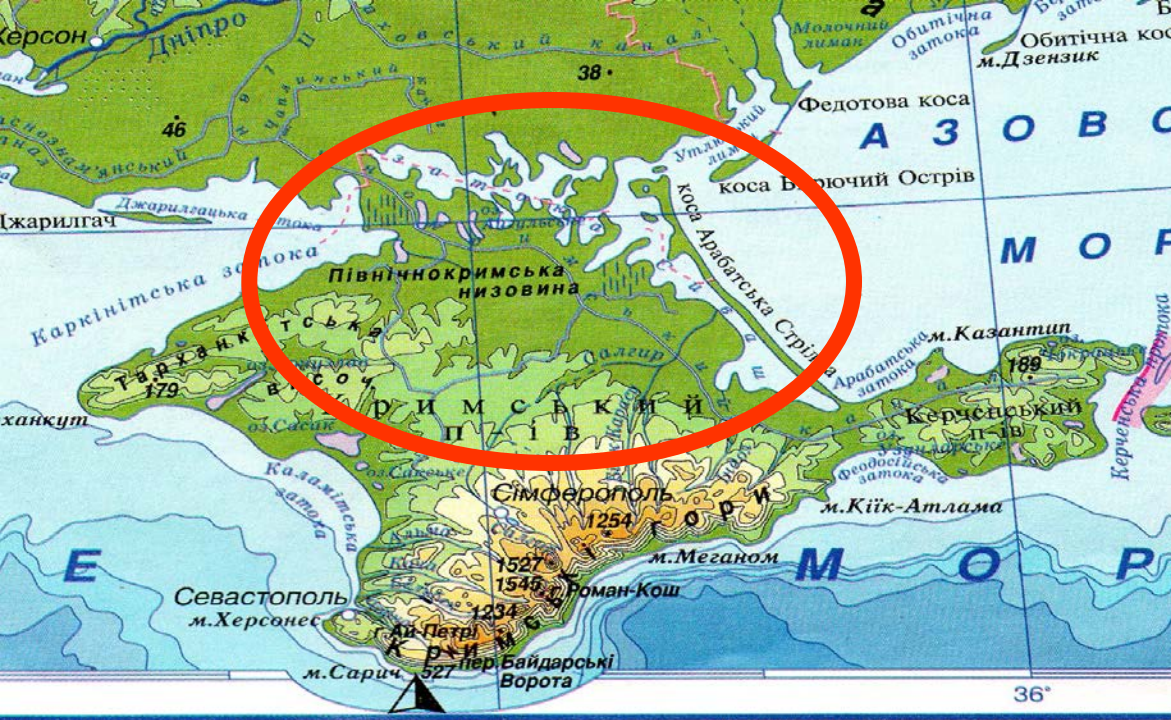
*Мета :*

*ознайомити учнів з  
історією географічних  
досліджень території  
України від  
найдавніших часів до  
сьогодення.*

# Дослідження території України у давні часи:

Геродот (біля 484-біля  
425 рр. до н.е.) описав  
природні умови півдня  
нашої України, життя  
скіфів, розташованих на  
цій території.





Природні умови Скіфії та  
скіфів описував Гіппократ  
(460-370pp до н.е.)



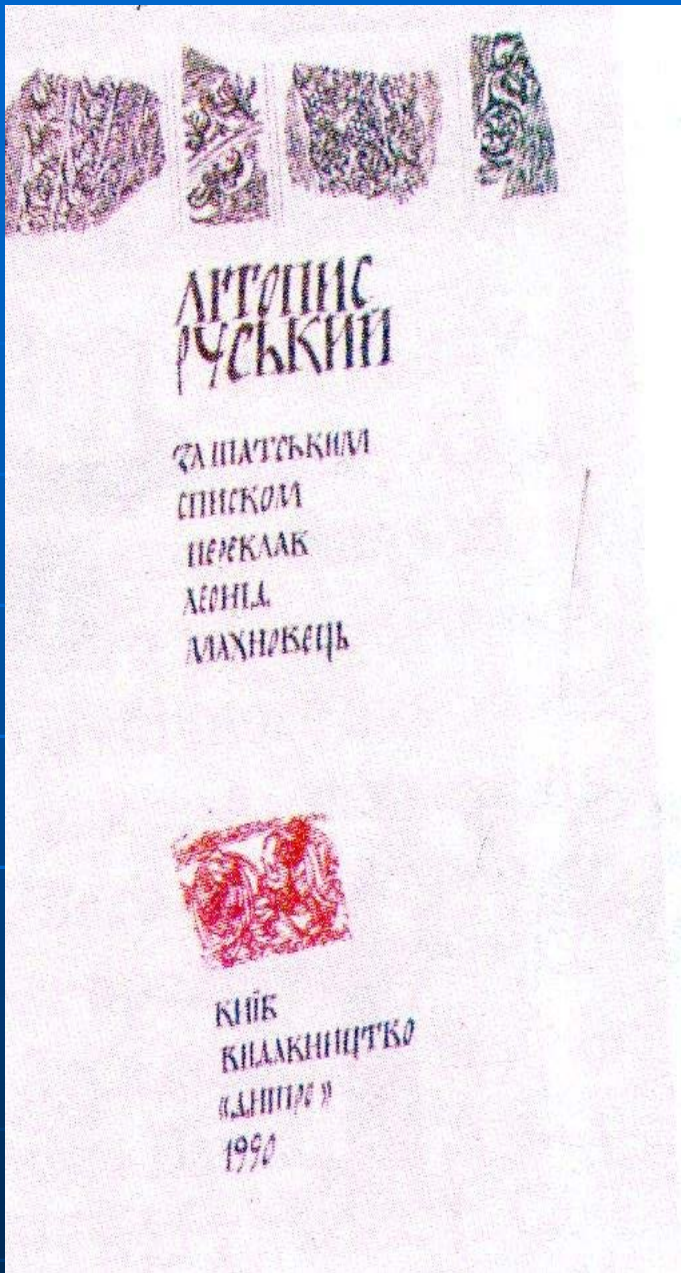


Описи півдня України наводять у  
своїх роботах видатні  
античні географи :  
Страбон  
(66-до н .е.-20р.н.е) ,

Птолемей(90-160 рр.)  
та римський натураліст  
Пліній Старший  
(23-79 рр.)

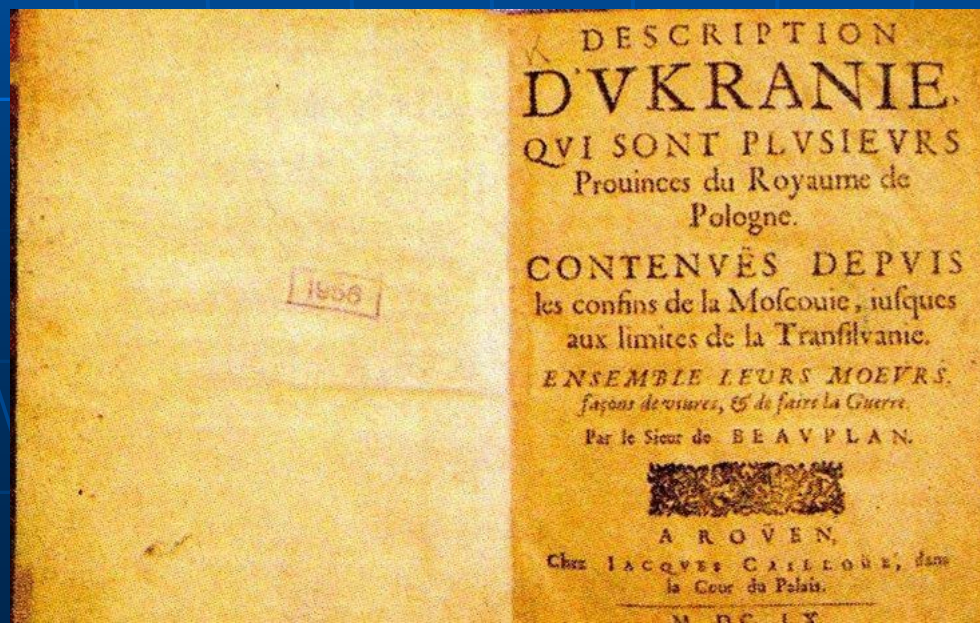


У Київському  
літопису 1187 р  
вперше з'являється  
слово Україна як  
назва  
Переяславської,  
Київської та  
Чернігівської  
земель

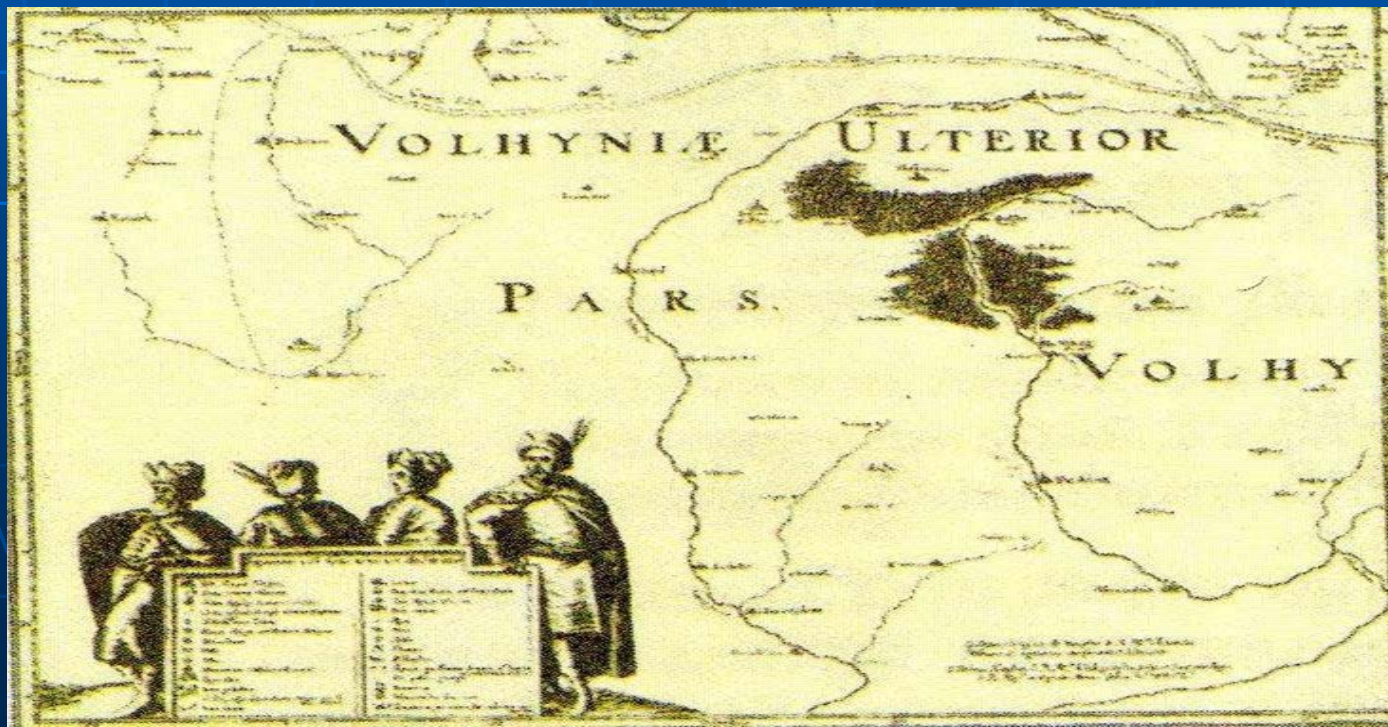




У 1650 р. французький інженер  
та воєнний картограф  
Г.Л.Боплан видав книгу “ Опис  
України ”. У книзі вміщені карти,  
виготовлені Бопланом на основі  
топографічних зніманий.




Карти Г.Л.Боплана  
перевидавалися у XVII столітті  
та у першій половині XVIII  
століття





# Дослідження території України у XVIII-XX столітті

Етап  
накопичення  
знань у  
різних  
галузях  
географічної  
науки





Розвідка  
природних ресурсів  
Г.Капустіним мала  
значення для  
відкриття родовищ  
кам'яного вугілля у  
Донбасі (1721 рік)








**Вивчення  
родовищ  
залізних руд у  
долині річки  
Саксагань  
академіком  
Академії наук  
та мистецтв у  
Петербурзі  
В.Зуєвим  
(1781-1782 рр.)**

**Харків**  
**Полтава**  
**Кременчук**  
**Херсон**





У 1781 -1794 роках  
Україну вивчали  
експедиції П.Палласа .  
Метою вивчення були  
ґрунти, рослинність та  
тваринний світ.





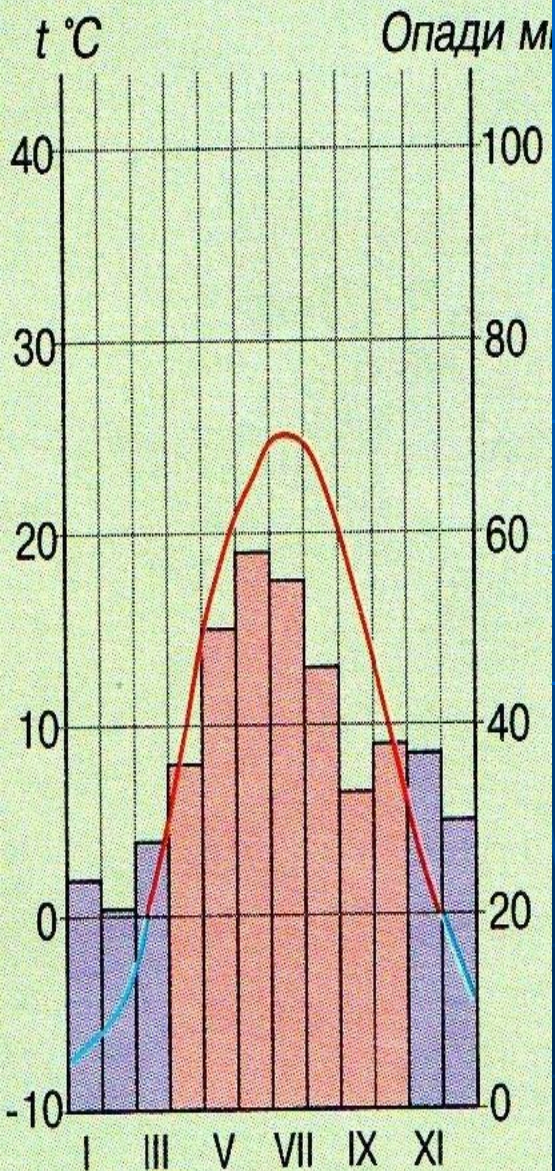


“ Український  
Ломоносов ”  
В.Н.Каразін  
одним із перших  
заснував першу  
в Україні  
метеорологічну  
станцію



ЛУГАНСЬК

Середні за рік:  
температура 8.0°C  
опади 459мм



Академік І.Косоногов (1866-1922) вивчав метеорологічні явища атмосфери, сонячну радіацію, її інтенсивність протягом року та за сезонами, вплив тепла і вологи на сільськогосподарські культури.







Військовий  
картограф  
О.А.Тілло  
досліджував  
рельєф України.  
Одним із перших  
видав карту  
рельєфу України



*П.П. Чубинский*

Павло Чубинський -  
етнограф та географ,  
очолив це відділення.  
Дослідження експедиції  
П.Чубинського  
оформлені під назвою  
“Труди етнографо –  
статистичної експедиції  
у Західно-Російському  
краї”(1872-1878 рр.)






*В.В. Докучаев*

У вивченні природних умов України - рельєфу, клімату, геологічної будови, ґрунтів, рослинності належить видатним природознавцям: П.Броуну, В.Докучаєву, А.Карпінському, А.Воейкову, А.Краснову, Г.Танфільєву.






*Н.И. Андрусов*


Академік  
М.І. Андрусов  
досліджував  
природу рідного  
Причорномор'я.  
Відкрив явище  
зараженості  
Чорного моря  
сірководнем



Співзасновником  
Академії наук  
України  
професором  
П.Тутковським  
була розроблена  
перша схема  
природно –  
географічного  
районування  
України







У 1918 році у  
м. Києві була  
відкрита Академія  
наук України.  
Засновником та  
першим  
президентом був  
академік  
В.І.Вернадський  
(1863-1945)



Академік  
Г.Н. Висоцький  
(1865 - 1940) -  
географ,  
ґрунтознавець,  
лісознавець,  
геоботанік, агроном -  
створив схему  
природно –  
географічного  
районування Східно -  
Європейської рівнини



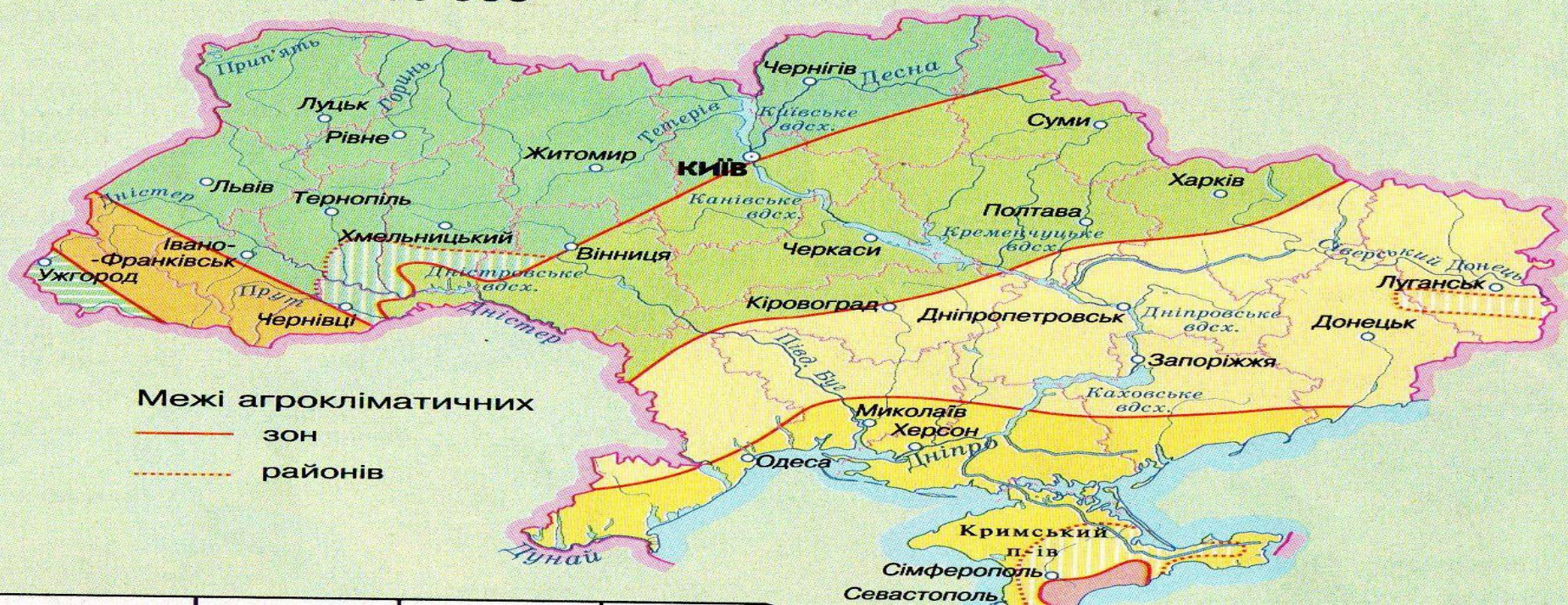
*Г. Н. Висоцький*



Академік Б.Срезнєвський (1857-1934)  
проводив наукові дослідження з  
синоптичної  
метеорології, агрометеорології,  
кліматології України. Розробив схему  
агрокліматичного районування України

## АГРОКЛІМАТИЧНЕ РАЙОНУВАННЯ

Масштаб 1:12 000 000








*С.Л. Рудницький*

С.Рудницький (1877-1937) - автор наукових праць з геоморфології, картографії, краєзнавства, фізичної географії України, засновник у 1927 році Українського науково – дослідницького інституту географії та картографії у м. Харкові.





*П.С. Погребняк*

П.Погребняк  
(1900-1976)-  
ґрунтознавець,  
лісознавець,  
еколог, фізико -  
географ розробив  
наукові основи  
дослідження лісів  
України, охорони  
її природи





Академік В.Бондарчук (1905-1993) -  
геолог, геоморфолог,  
палеогеограф, автор описів  
ландшафтів України, досліджував  
Полісся, Причорномор'я,  
Українські Карпати, Наддніпрянщину,  
Донецьку височину



# ЕКОНОМІЧНЕ РАЙОНУВАННЯ

Масштаб 1:12 000 000

## ЕКОНОМІЧНІ РАЙОНИ

- Північно-Західний
- Столичний
- Північно-Східний
- Карпатський
- Подільський

- Центральний
- Дніпропетровський
- Донецький
- Причорноморський



Академік К. Воблій (1876-1947) один із


засновників енциклопедичної географії,

досліджував розвиток виробничих можливостей

України. Розробив схему економічного

районування.





Для вивчення  
природних умов та  
ресурсів,  
їх картографування,  
проблем  
природокористування  
та охорони природи у  
1964 році створений  
Інститут географії НАН  
України



**Домашнє завдання:**

**Опрацювати параграф 2.**

**Написати доповідь про одного з  
видатних українських  
географів та прикріпити її в  
Classroom.**